



3. FELNŐTT FOGORVOSI FELADATOK HELYETTESÍTÉSSEL TÖRTÉNŐ ELLÁTÁSÁRÓL SZÓLÓ 134/2014. SZÁMÚ KÉPVISELŐ-TESTÜLETI HATÁROZAT MÓDOSÍTÁSA

**Előterjesztő:** Polgármester

**Előadó:** Közigazgatási osztályvezető

4. A 4. SZÁMÚ FELNŐTT FOGORVOSI KÖRZET MŰKÖDTETÉSÉRŐL SZÓLÓ 157/2016. SZÁMÚ KÉPVISELŐ-TESTÜLETI HATÁROZAT MÓDOSÍTÁSA

**Előterjesztő:** Polgármester

**Előadó:** Közigazgatási osztályvezető

5. PÁLYÁZAT BENYÚJTÁSA A BETHLEN GÁBOR ALAPKEZELŐ ZRT. „TESTVÉR-TELEPÜLÉSI PROGRAMOK ÉS EGYÜTTMŰKÖDÉSEK” CÍMŰ PÁLYÁZATI FELHÍVÁSÁRA

**Előterjesztő:** Polgármester

**Előadó:** Pályázati munkatárs

6. PÁLYÁZAT BENYÚJTÁSA A BETHLEN GÁBOR ALAPKEZELŐ ZRT. „A MAGYAR KULTÚRÁÉRT ÉS OKTATÁSÉRT” CÍMŰ KÖZPONTI PÁLYÁZATI FELHÍVÁSÁRA

**Előterjesztő:** Polgármester

**Előadó:** Pályázati munkatárs

7. PÁLYÁZAT BENYÚJTÁSA AZ 1956-OS EMLÉKMŰ FELÚJÍTÁSÁRA

**Előterjesztő:** Polgármester

**Előadó:** Településüzemeltetési és fejlesztési csoportvezető

## 1. napirend

### KISKÖRÖS VÁROS TELEPÜLÉSRENDEZÉSI TERVÉNEK (SZERKEZETI TERV) MÓDOSÍTÁSA

*(Írásos előterjesztés a jegyzőkönyvhöz mellékelve.)*

**Előterjesztő:** Polgármester

**Előadó:** Főépítész

**Domonyi László polgármester** köszöntötte az ülésen Szabó János főépítészt, az előterjesztés szóbeli ismertetésére felkérte **dr. Turán Csaba jegyzőt**.

**dr. Turán Csaba jegyző** elmondta, hogy Kiskőrös Város Képviselő-testülete döntése alapján 92/2015. számú Képviselő-testületi határozattal elfogadott Kiskőrös Város Településszerkezeti Terve és Kiskőrös Város Helyi Építési Szabályzatáról és Szabályozási Tervéről szóló 18/2015. (IX.10.) önkormányzati rendelet módosításra kerül. A módosítás a várostervezési szakmai kiegészítések figyelembe vételével, a megváltozott magasabb rendű jogszabályoknak, módosult megyei területrendezési tervnek való megfeleltetéssel, a szöveges és rajzi részek közötti esetleges ellentmondások tisztázásával, a végrehajtott szabályozások átvezetésével, a jogalkalmazás során felmerült kérdések tisztázásával történik, a lakosság és a vállalkozások részéről benyújtott módosítási igényeknek megfelelően.

**Aszódi Pál**, az Egészségügyi és Szociálpolitikai Bizottság elnöke, **Hirsch Imre**, az Ügyrendi és Összeférhetlenségi Bizottság tagja, **Nikléczi Gábor**, a Pénzügyi Bizottság elnöke, **Pethő Attila**, a Költségvetési, Városfejlesztési és Mezőgazdasági Bizottság elnöke, valamint **Szedmák Tamás**, a Művelődési, Közoktatási és Sport Bizottság elnöke bizottságaik nevében a határozat-tervezet elfogadását javasolták.

Kérdés, hozzászólás nem volt, a polgármester a napirendi pont feletti vitát megnyitotta, majd hozzászólásra jelentkező nem lévén, lezárta és szavazásra bocsátotta a határozat-tervezetet.

A Képviselő-testület 11 „igen” szavazattal az alábbi határozatot hozta:

#### **13/2017. sz. Képv. test. hat.**

Kiskőrös Város Településrendezési Tervének (Szerkezeti terv) módosítása

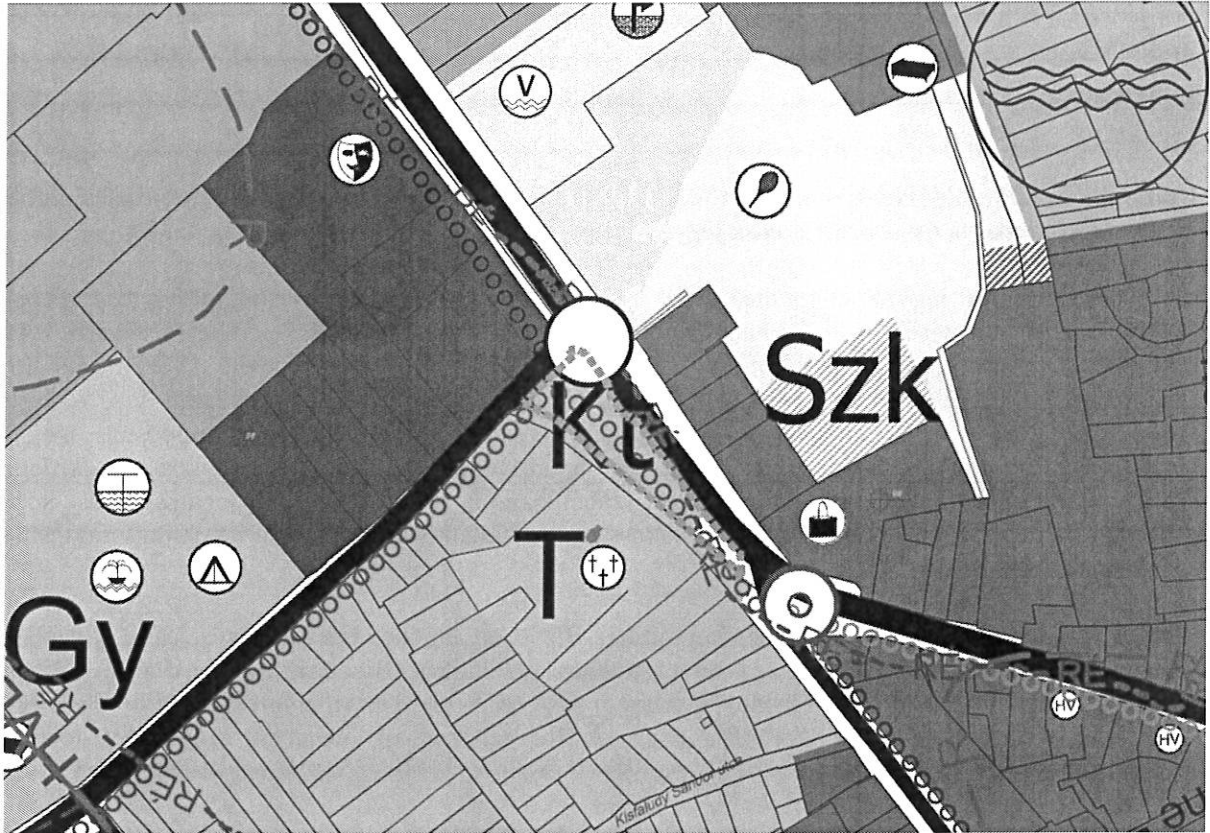
### HATÁROZAT

A Képviselő-testület Kiskőrös Város Településszerkezeti Tervét jelen határozat 1. sz. és 2. sz. melléklete szerinti tartalommal módosítja.

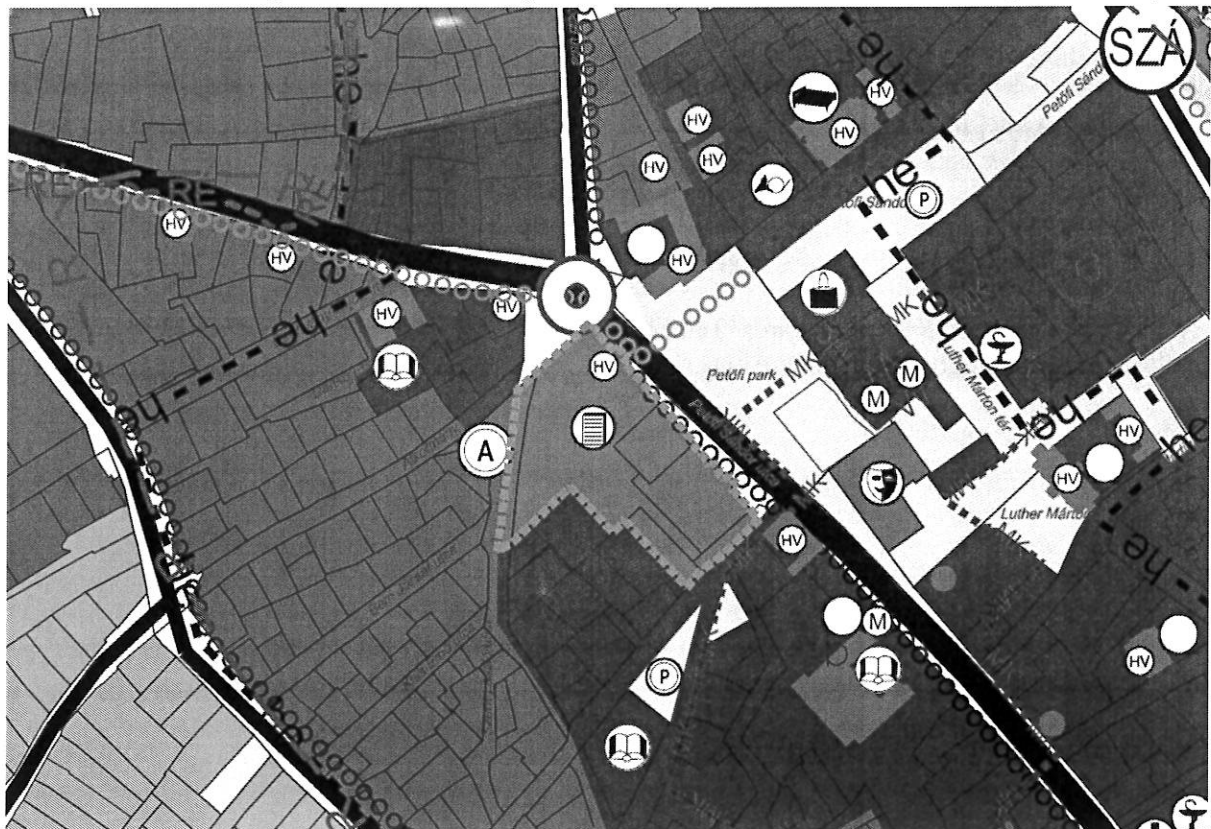
**Felelős:** polgármester

**Határidő:** azonnal

1.1 Kiskőrös, Dózsa György út 2686/3 hrsz-ú különleges beépítésre nem szánt fásított köztér területfelhasználási egység határának (5. módosítás)



1.2 A városháza tömbjében a 3094 hrsz-ú ingatlan területfelhasználásának módosítása (7. módosítás)





1.3 A Rákóczi út végén található telephelyek besorolásának módosítása (14. módosítás)



Koszorú Lajos  
TT1 01-1346

## JELMAGYARÁZAT

### TERÜLETFELHASZNÁLÁSI MÓDOK

#### BEÉPÍTÉSRE SZÁNT TERÜLETEK

MEGLÉVŐ	ÚJ BEÉPÍTÉSRE SZÁNT TERÜLET	
		NAGYVÁROSIAS LAKÓTERÜLET
		KISVÁROSIAS LAKÓTERÜLET
		KERTVÁROSIAS LAKÓTERÜLET
		FALUSIAS LAKÓTERÜLET
		TELEPÜLÉSKÖZPONT TERÜLET
		INTÉZMÉNYI TERÜLET
		ÜDÜLŐHÁZAS TERÜLET
		HÉTVÉGHAZAS TERÜLET
		KERESKEDELMII SZOLGÁLTATÓ TERÜLET
		IPARI TERÜLET
<b>B</b>	<b>B</b>	KÜLÖNLEGES TERÜLET - BORÁSZATI ÜZEMI TERÜLET
<b>M</b>	<b>M</b>	KÜLÖNLEGES TERÜLET - MEZŐGAZDASÁGI ÜZEMI TERÜLET
<b>Gy</b>	<b>Gy</b>	KÜLÖNLEGES TERÜLET - GYÓGYTURISZTIKAI
<b>Sp</b>	<b>Sp</b>	KÜLÖNLEGES TERÜLET - SPORTTERÜLET
<b>T</b>	<b>T</b>	KÜLÖNLEGES TERÜLET - TEMETŐ
<b>Szt</b>	<b>Szt</b>	KÜLÖNLEGES TERÜLET - SZENNYVÍZTISZTÍTÓ
<b>A</b>	<b>A</b>	KÜLÖNLEGES TERÜLET - ADÓÁLLOMÁS
<b>V</b>	<b>V</b>	KÜLÖNLEGES TERÜLET - VÁSÁRTÉR
<b>Sz</b>	<b>Sz</b>	KÜLÖNLEGES TERÜLET - SZABADIDŐS RENDELTESETŐ

#### BEÉPÍTÉSRE NEM SZÁNT TERÜLETEK

MEGLÉVŐ	ÚJ BEÉPÍTÉSRE NEM SZÁNT TERÜLET	
		KÖZÜTI KÖZLEKEDÉSI TERÜLET - GYÚJTÓÚT, MELLÉKÚT, FŐÚT
		KÖTŐTTPÁLYÁS KÖZLEKEDÉSI TERÜLET-VASÚT
		ZÖLDTERÜLET - KÖZPARK
		ERDŐTERÜLET
		KORLÁTOZOTT HASZNÁLATÚ MEZŐGAZDASÁGI TERÜLET
		ÁLTALÁNOS BORVIDÉKI MEZŐGAZDASÁGI TERÜLET
		VIZGAZDÁLKODÁSI TERÜLET - VÍZMŰ, TÖ. VÍZÁLLÁS
		VIZGAZDÁLKODÁSI TERÜLET - ÁROK, VÍZFOLYÁS, CSATORNA
		TERMÉSZETKÖZELI TERÜLET
<b>Kt</b>	<b>Kt</b>	KÜLÖNLEGES TERÜLET - FÁSÍTOTT KÖZTÉR, SÉTÁNY
<b>Szk</b>	<b>Szk</b>	KÜLÖNLEGES TERÜLET - SZABADIDŐ KÖZPONT
<b>Tk</b>	<b>Tk</b>	KÜLÖNLEGES TERÜLET - TURISZTIKAI KÖZPONT
<b>Np</b>	<b>Np</b>	KÜLÖNLEGES TERÜLET - NAPELEM PARK
<b>H</b>	<b>H</b>	KÜLÖNLEGES TERÜLET - HOMOKBÁNYA
		VÁLTOZÁSSAL ÉRINTETT TERÜLET HATÁRA (2016)

#### INTÉZMÉNYEK

MEGLÉVŐ	TERVEZETT	
		IGAZGATÁS
		OKTATÁS
		KOLLÉGIUM, SZÁLLÁS
		KULTÚRA
		EGYHÁZI LÉTESÍTMÉNY
		ZSINAGÓGA
		EGÉSZSÉGÜGYI ELLÁTÁS, SZAKORVOSI RENDELŐ
		SZOCIÁLIS ELLÁTÁS
		KERESKEDELMII KÖZPONT
		SPORT KÖZPONT
		SZABADIDŐ KÖZPONT
		TERMÁL- ÉS STRANDFURDÓ
		KEMPING
		TEMETŐ
		GYÓGYSZERTÁR
		POSTA
		HORGÁSZTÓ, HORGÁSZHELY
		TÖLTŐÁLLOMÁS

#### EGYÉB TÉRKÉPI ELEMEK

	KÖZIGAZGATÁSI TERÜLET HATÁRA
	BELTERÜLET HATÁRA
	FÖLDRÉSZLET HATÁRA
	ALRÉSZLET HATÁRA
	TÖ. VÍZÁLLÁS, IDŐSZAKOS VÍZÁLLÁS
	MÉLYEN FEKVŐ TERÜLETEK BEÉPÍTÉSRE SZÁNT TERÜLETEN

### VÉDELEMMEL ÉS KORLÁTOZÁSSAL ÉRINTETT TERÜLETEK

#### MŰVI ÉRTÉKVÉDELEM, ÓRÓKSÉGVÉDELEM

	MŰEMLEK
	MŰEMLEKI KÖRNYEZET HATÁRA (ex lege)
	VILÁGÓRÓKSÉGI VÁROMÁNYOS HELYSZÍN HATÁRA
	RÉGÉSZETI LELEHLY HATÁRA
	RÉGÉSZETI ÉRDEKŰ TERÜLET HATÁRA
	HELYI JELENTŐSÉGŰ VÉDETT ÉRTÉK
	HELYI VÉDELEMRE JAVASOLT ÉRTÉK
	HELYI ÉRTÉKVÉDELMI TERÜLET HATÁRA

#### TÁJ- ÉS TERMÉSZETVÉDELEM

	NATURA 2000 MADÁRVÉDELMI TERÜLET HATÁRA
	ORSZÁGOS JELENTŐSÉGŰ TERMÉSZETVÉDELMI TERÜLET (EX LEGE VÉDETT LÁP ÉS SZIKES TÖ) HATÁRA
	VÉDETT TERMÉSZETI ÉRTÉK (KUNHALOM)
	ORSZÁGOS ÖKOLÓGIAI HÁLÓZAT - MAGTERÜLET
	ORSZÁGOS ÖKOLÓGIAI HÁLÓZAT - ÖKOLÓGIAI FOLYOSÓ
	TÁJKÉPVÉDELMI SZEMPONTBÓL KIEMELTEN KEZELENDŐ TERÜLET

#### KÖRNYEZETVÉDELEM

	VÉDŐTÁVOLSÁG
	BELVÍZZEL VESZÉLYEZTETETT TERÜLET HATÁRA
	VÍZBÁZIS HIDROGEOLOGIAI VÉDŐIDOM "B" ZÓNA HATÁRA
	KISKÖRÖS-AKASZTÓ IV. OSZTÁLYÚ REPÜLŐTÉR AKADÁLYKORLÁTOZÁSI FELÜLETEI

#### NYOMVONALAS ELEMEK, OBJEKTUMOK

##### KÖZLEKEDÉS

MEGLÉVŐ	TERVEZETT	
		ORSZÁGOS FŐÚT
		ORSZÁGOS MELLÉKÚT
		HELYI GYÚJTÓÚT
		KÜLTÉRÜLETI FŐ FELTÁRÓÚT
		FONTOSABB SZINTBENI KÖZÜTI CSOMÓPONT
		JELZŐLÁMPÁS/KÖRFORGALMÚ SZINTBENI KÖZÜTI CSOMÓPONT
		KÜLÖNSZINTŰ KÖZÜTI CSOMÓPONT
		ORSZÁGOS JELENTŐSÉGŰ KERÉKPÁRÚT
		TÉRSÉGI JEL. KERÉKPÁROS ÚTVONAL

#### NYOMVONALAS ELEMEK, OBJEKTUMOK

##### KÖZLEKEDÉS

MEGLÉVŐ	TERVEZETT	
		JELENTŐS KÖZHASZNÁLATÚ PARKOLÓHELY
		JELENTŐS KÖZHASZNÁLATÚ PARKOLÓ GARÁZS
		AUTÓBUSZÁLLOMÁS
		VASÚT
		SZINTBENI VASÚTI KERESZTEZŐDÉS
		VASÚTÁLLOMÁS
		KISKÖRÖS-AKASZTÓ IV. OSZTÁLYÚ REPÜLŐTÉR

##### KÖZMŰVEK

	VÍZMŰ
	TERMÁL VÍZ KÚT
	VÍZTÁROZÓ (VÍZTORONY, VÍZMEDENCE)
	VÍZMŰKÚT
	IVÓVÍZ GERINCVEZETÉK (300-400 ac)
	SZENNYVÍZATEMELŐ
	SZENNYVÍZTISZTÍTÓMŰ
	VILLAMOSENERGIA FŐELOSZTÓ HÁLÓZAT (120 KV)
	VILLAMOSENERGIA TRANSZFORMÁTOR ÁLLOMÁS NYOMÁSFOKOZÓ ÁLLOMÁS
	NAGY-KÖZÉPNYOMÁSÚ FÖLDGÁZ GERINCVEZETÉK VEZETÉK
	ADÓ-, VEVŐTORONY, ÁTJÁTSZÓ ÁLLOMÁS

**2.1 Dózsa Gy. úti temető előtti téren a 2686/3 hrsz-ú Kb-f határának módosítása (5. módosítás);**

A fásított köztér területének határa a temető határáig csökken, és közlekedési területbe kerül a 2978 hrsz-ú ingatlan előtti része.

**2.2 A városháza tömbjében a 3094 hrsz-ú ingatlan területfelhasználásának módosítása (7. módosítás)**

A telek besorolása településközpont vegyes területből intézmény terület besorolásba kerül az ingatlan intézményfejlesztése céljából.

**2.3 A Rákóczi út végén található telephelyek besorolásának módosítása (14. módosítás)**

A településközpont vegyes területben lévő telephelyek a fejlesztési igények érdekében kereskedelmi, szolgáltató gazdasági területbe kerülnek.

**2.4 Területi mérleg**

Kiskőrös Város Önkormányzatának 95/2015. sz. Képviselő-testületi határozatának 2. melléklete, a szerkezeti terv leírásának 3. fejezete, a város területi mérlege az alább felsorolt területfelhasználások tekintetében változik:

TERÜLETFELHASZNÁLÁS	TERÜLET NAGYSÁGA 2015-BEN HEKTÁRBAN	TERÜLET NAGYSÁGA 2016-BAN HEKTÁRBAN	VÁLTOZÁS
<b>Települési térség összesen</b>	<b>1019</b>	<b>1033,45</b>	<b>+14,45</b>
Településközpont terület	100,47	99,6	-0,87
Intézményi terület	4,19	4,25	+0,06
Kereskedelmi, szolgáltató terület	195,13	195,94	+0,81
Különleges beépítésre nem szánt terület			
- fásított köztér (új)	0,35	0,31	-0,04
<b>Közlekedési területek</b>	<b>59,5</b>	<b>59,54</b>	<b>+0,04</b>
Közúti közlekedési terület (főút, mellékút, gyűjtőút)	8,9	8,94	+0,04

**2.5 Változással érintett területek összefoglalója**

Kiskőrös Város Önkormányzat 95/2015. sz. Képviselő-testületi határozatának 2. melléklete, a szerkezeti terv leírás 2. fejezete, a változással érintett területek összefoglalója az alábbiakkal egészül ki:

ÚJ TERÜLETFELHASZNÁLÁS	KORÁBBI TERÜLETFELHASZNÁLÁS	TERÜLET NAGYSÁG HEKTÁRBAN	ÉRINTETT HELYRAJZI SZÁM	MEGJEGYZÉS	ÉVSZÁM
<b>FUNKCIÓVÁLTÓ BEÉPÍTÉSRE SZÁNT TERÜLET</b>					
Vk – intézményi terület	Vt – településközpont terület	0,06	3094	Az ingatlan intézményfejlesztés e céljából átsorolásra kerül.	2017

Gksz – kereskedelmi, szolgáltató terület	Vt – településközpont terület	0,81	5104, 5105, 5106	A telephelyek a fejlesztési igények érdekében kereskedelmi, szolgáltató gazdasági területbe kerülnek.	2017
<b>FUNKCIÓVÁLTÓ BEÉPÍTÉSRE NEM SZÁNT TERÜLET</b>					
Kök – közúti közlekedési terület	Kt – különleges bépítésre nem szánt fásított köztér, sétány	0,04	2686/3	A katolikus temető mellett a fásított köztér területe a 2978 hrsz-ú telek előtti területtel csökken	2017

## 2. napirend

### KISKÖRÖS VÁROS TELEPÜLÉSRENDEZÉSI TERVÉNEK (SZABÁLYOZÁSI TERV, HELYI ÉPÍTÉSI SZABÁLYZAT) MÓDOSÍTÁSA (Írásos előterjesztés a jegyzőkönyvhöz mellékelve.)

**Előterjesztő:** Polgármester

**Előadó:** Főépítész

**Domonyi László polgármester** az előterjesztés szóbeli ismertetésekor elmondta, hogy Kiskörös Város Településrendezési Tervének (szerkezeti terv) módosítása tárgyú napirendi pontban elfogadottak beépítése történik Kiskörös Város Helyi Építési Szabályzatáról és Szabályozási Tervéről szóló rendeletébe, melynek igazodni kell felsőbb szintű jogszabályokhoz, nem lehet ellentétes velük. A rendelet és melléklete meghatározza, hogy hova milyen építményeket lehet építeni.

**Aszódi Pál**, az Egészségügyi és Szociálpolitikai Bizottság elnöke, **Hirsch Imre**, az Ügyrendi és Összeférhetlenségi Bizottság tagja, **Nikléczi Gábor**, a Pénzügyi Bizottság elnöke, **Pethő Attila**, a Költségvetési, Városfejlesztési és Mezőgazdasági Bizottság elnöke, valamint **Szedmák Tamás**, a Művelődési, Közoktatási és Sport Bizottság elnöke bizottságaik nevében a rendelet-tervezet elfogadását javasolták.

Kérdés, hozzászólás nem volt, a polgármester a napirendi pont feletti vitát megnyitotta, majd hozzászólásra jelentkező nem lévén, lezárta és szavazásra bocsátotta a rendelet-tervezetet.

A Képviselő-testület 11 „igen” szavazattal az alábbi rendeletet alkotta:

#### KISKÖRÖS VÁROS ÖNKORMÁNYZATA KÉPVISELŐ-TESTÜLETÉNEK 2/2017. (...) önkormányzati rendelete

#### Kiskörös Város Helyi Építési Szabályzatáról és Szabályozási Tervéről szóló 18/2015. (IX.10.) önkormányzati rendelet módosításáról

Kiskörös Város Önkormányzatának Képviselő-testülete az épített környezet alakításáról és védelméről szóló 1997. évi LXXVIII. törvény 62. § (6) bekezdés 6. pontjában kapott felhatalmazás alapján, az Alaptörvény 32. cikk (1) bekezdés a) pontjában, a Magyarország helyi önkormányzatairól szóló 2011. évi CLXXXIX. törvény 13. § (1) bekezdés 1. pontjában és az épített környezet alakításáról és védelméről szóló 1997. évi LXXVIII. törvény 6. § (1) bekezdésében meghatározott feladatkörében eljárva, a településfejlesztési koncepcióról, az integrált településfejlesztési stratégiáról és a településrendezési eszközökről, valamint egyes településrendezési sajátos jogintézményekről szóló 314/2012. (IX.8.) Korm. rendelet 38. § (2) bekezdésének a), b) és c) pontjaiban biztosított véleményezési jogkörben eljáró szervek, Kiskörös Város Önkormányzata Képviselő-testületének az önkormányzat szervezeti és működési szabályzatáról szóló 24/2013. (XII.19.) önkormányzati rendelete 30. § (5) bekezdésének d) pontjában biztosított véleményezési jogkörben eljáró bizottságok, valamint a partnerek véleményének kikérésével és a partnerségi egyeztetés szabályainak megfelelően a következőket rendeli el:

#### 1. §

Kiskörös város helyi építési szabályzatáról és szabályozási tervéről szóló 18/2015. (IX. 10.) rendeletének (továbbiakban: Rendelet) 11. § (12) bekezdésének helyébe a következő rendelkezés lép:

„(12) Beépítésre szánt területeken új középvezettségű, kiefeszültségű és közvilágítási villamos energia ellátási, valamint a vezetékes hírközlő hálózatokat föld alatti elhelyezéssel kell építeni. A meglévő hálózat rekonstrukciója csak földkábeles megoldással lehetséges.”

## 2. §

A Rendelet 13. § (7) bekezdésének helyébe a következő rendelkezés lép:

„(7) Beültetési kötelezettség terheli a Szabályozási terven jelölt ingatlanokat, melyeken a zöldfelületi előírások beültetésre vonatkozó szabályai szerinti zöldfelület kialakításáról, valamint a megvalósítás idejéről polgármester hatósági határozatban rendelkezik.”

## 3. §

A Rendelet a következő 16/A. §-al egészül ki:

„Katasztrófavédelmi osztályba sorolás alapján meghatározott elégséges védelmi szint követelményei

### 16/A. §

- (1) A települések katasztrófavédelmi besorolásáról, valamint a katasztrófák elleni védekezés egyes szabályairól szóló rendelet alapján a város II. katasztrófavédelmi osztályba tartozik.
- (2) A települések ár- és belvíz veszélyeztetettségi alapon történő besorolása szerint a város a „C”, azaz enyhén veszélyeztetett kategóriába tartozik.
- (3) Ha a mértékadó külső tűzivíz igény a közhálózatról nem biztosítható:
  - a) a közhálózat által biztosítható tűzivíz igény feletti igényre helyi tűzivíz tároló létesítése szükséges, vagy
  - b) az épület tűzszakaszolásával csökkenteni kell a tűzivíz igényt a közhálózat által biztosítható mértékig, vagy
  - c) a közhálózat kapacitás bővítésével kell a tűzivíz ellátást biztosítani.”

## 4. §

A Rendelet 17. § (5) bekezdésének helyébe a következő rendelkezés lép:

„(5) Ahol építési vonal másképpen nem szabályozza, 5 méteres előkert alakítandó ki, amennyiben a telekmélység eléri a 30 métert:

- a) a Soós utcában az Ady Endre utca és a Jókai Mór utca közötti szakaszon,
- b) az Okolicsányi utcában a Mohácsi utcától a beépítésre szánt terület határáig,
- c) a Deák Ferenc utcában,
- d) a Pozsonyi utcában a Klapka utca és a Mohácsi utca közötti szakaszon,
- e) a Korvin utcának a Hársfa utca és az Aradi utca közötti szakaszán,
- f) a Széchenyi utcának a Kossuth utca és a Soós utca közötti szakaszán.”



## 5. §

A Rendelet 18. § (3) bekezdésének helyébe a következő rendelkezés lép:

„(3) Ahol az övezeti előírások másképpen nem szabályozzák, a gazdasági területek és különleges területek kivételével, a fő rendeltetésű épületre nyeregtetős kialakítású magastető 30-45 fokos hajlásszöggel, sátozott vagy kontyolt nyeregtető kialakítású magastető 30-40 fokos hajlásszöggel, kertvárosias lakóterületen ez 25-40 fokos is lehet, lapos tető legfeljebb 10 fokos hajlásszöggel építhető.”

## 6. §

A Rendelet 19. §-a a következő (13) és (14) bekezdéssel egészül ki:

„(13) Kertvárosias lakóterület telkein megvalósuló lakó rendeltetés esetén a lakásokhoz tartozó gépkocsi beállót előkertben nem lehet kialakítani. Előkertben csak az épületkörüli járdát, a bejárathoz és a gépjárműtárolóhoz vezető felületet szabad leburkolni.

(14) Az építési övezetek telkein a 12 darab lakó rendeltetési egységet meghaladó épület elhelyezése esetén az előírt gépjárműtárolók 30%-át az épület földszintjén, terepszint alatt, vagy önálló parkolóházban kell elhelyezni.”

## 7. §

A Rendelet 20. §-a a következő (12) bekezdéssel egészül ki:

„(12) Telken belül fák és cserjék a telek határától legalább a következő távolságok betartásával ültethetők:

- a) szőlő mezőgazdasági területen legalább 0,8 m-re, építési telken 1,5 méterre;
- b) 3,0 m-nél magasabbra nem növény cserjék legalább 1,5 m-re;
- c) 10,0 m-nél magasabbra nem növény cserjék és fák legalább 3,0 m-re;
- d) 10,0 m-nél magasabbra növény fák legalább 8,0 m-re.”

## 8. §

(1) A Rendelet 25. § (4) bekezdésének helyébe a következő rendelkezés lép:

„(4) Az építési övezetben az egyes telkek kialakíthatóságának és beépíthetőségének paraméterei a következők:

AZ ÉPÍTÉSI TELEK
------------------

övezeti Jele	beépítési módja	legkisebb kialakítható területe m <sup>2</sup>	legnagyobb beépítettsége %	minimális zöldfelületi aránya %	épületének legnagyobb épületmagassága (m)
Ln-1.1	KT	K	K	30	14,0
<b>Ln-2.1</b>	<b>SZ</b>	<b>1500</b>	<b>40</b>	<b>30</b>	<b>12,5</b>

KT – kialakult telepszerű beépítési mód

K – kialakult állapot

SZ – szabadonálló beépítési mód

(2) A Rendelet 25. §-a következő (11) bekezdéssel egészül ki:

„(11) Nagyvárosias lakóterületen legfeljebb 1,2 méter magasságú áttört kerítésmezővel rendelkező kerítés létesíthető. Kerítés létesítés esetén annak mentén cserjesor telepítendő”.

## 9. §

A Rendelet 26. § (24) bekezdésének helyébe a következő rendelkezés lép:

„(24) Az Lk-1.1 és az Lk-1.2 övezet helyi értékvédelmi területen elhelyezkedő telkein csak nyeregteretűs épület építhető. A kisvárosias karakter megtartásával nyeregteretű kialakítású magastető legalább 35, legfeljebb 45 fokos hajlásszögű, a tetőhéjalás csak égetett kerámia anyagú lehet.”

## 10. §

(1) A Rendelet 27. § (4) bekezdésének helyébe a következő rendelkezés lép:

„(4) Az építési övezetben az egyes telkek kialakíthatóságának és beépíthetőségének paraméterei a következők:

AZ ÉPÍTÉSI TELEK					
övezeti Jele	beépítési módja	legkisebb kialakítható területe m <sup>2</sup>	legnagyobb beépítettsége <sup>1</sup> %	minimális zöldfelületi aránya %	épületének legnagyobb épületmagassága (m)
Lke-1.1	O	500	30	50	4,5
Lke-1.2	O	1000	30	50	4,5
Lke-1.3	O	900	15	60	4,5
Lke-2.1	SZ	1500	30	50	4,5
Lke-2.2	SZ	650	30	50	4,5
Lke-2.3	SZ	1200	30	50	7,5
Lke-3.1	Z	300	30	50	6,0

SZ – szabadon álló, O – oldalhatáron álló, Z – zárt sorú

<sup>1</sup> lásd még 24. § (3) bekezdést”

(2) A Rendelet 27. § (7) bekezdés helyébe a következő rendelkezés lép:

„(7) Kertvárosias lakóterületen 1500 m<sup>2</sup> telekterületig legfeljebb 3 lakásos lakóépület; 1500 m<sup>2</sup> felett legfeljebb 4 lakó rendeltetési egység építhető. 2000 m<sup>2</sup> alatti nagyságú telken azonban csak egy

épületben, vagy ikresen egybeépített épületben helyezhetők el a lakó rendeltetési egységek. Egy épületnek csak a legalább egy szinten minimum 12 négyzetméteres felületen összeépített rendeltetési egységek számítanak. Az átmenő telkek beépítésére a 17. § (13) bekezdés előírása vonatkozik.”

## 11. §

A Rendelet 29. § (4) bekezdésének helyébe a következő rendelkezés lép:

„(4) Az építési övezetben az egyes telkek kialakíthatóságának és beépíthetőségének paraméterei a következők:

AZ ÉPÍTÉSI TELEK					
övezeti Jele	beépítési módja	legkisebb kialakítható területe m <sup>2</sup>	legnagyobb beépítettsége %	minimális zöldfelületi aránya %	épületének legkisebb-legnagyobb épületmagassága (m)
Vt-1.1	O	1000	60	20	6,0-7,5
<b>Vt-1.2</b>	O	800	60	10	<b>3,6-5,0 (4,5-5,5<sup>(I)</sup>)</b>
Vt-1.3	O	800	70	10	6,0-9,0
Vt-1.4	O	1000	60(K)	10(K)	7,5-10,0
Vt-2.1	SZ	3000	40	20	5,0-7,5
Vt-2.2	SZ	4000	40	10	6,0-9,0
Vt-2.3	SZ	1000	50	20	7,5-10,0
Vt-2.4 <sup>(II)</sup>	SZ	700	60	10	7,5-12,5
<b>Vt-2.5</b>	SZ	1500	60	20	<b>4,5-10,0</b>
Vt-2.6	SZ	1200	40	20	3,6-7,5
Vt-2.7	SZ	2000	30	30	12,5
Vt-2.8	SZ	1500	60	20	4,5-10,0
Vt-3.1	Z	800	80	10	7,5-10,0
Vt-3.2	Z	500	65	20	3,6-4,5
Vt-4.1	Kt <sup>(III)</sup>	K	K	K	14,0
Vt-4.2	Kt	K	K	K	10,0

<sup>I</sup> a Petőfi utcára, a Piac térre és a Bajcsy-Zsilinszky utcára néző telkek esetén legkisebb-legnagyobb épületmagasság: 4,5-5,5 m

<sup>II</sup> Lásd még (14) bekezdést

<sup>III</sup> Kt : Kialakult telepszerű beépítési mód,

K: kialakult beépítés, telekterület és zöldfelület.

SZ – szabadon álló, O – oldalhatáron álló, Z – zárt sorú

## 12. §

A Rendelet 30. § (6) bekezdésének helyébe a következő rendelkezés lép:

„(6) Az építési övezetben az egyes telkek kialakíthatóságának és beépíthetőségének paraméterei a következők:

AZ ÉPÍTÉSI TELEK					
------------------	--	--	--	--	--

övezeti Jele	beépítési módja	legkisebb kialakítható területe m <sup>2</sup>	legnagyobb beépítettsége %	minimális zöldfelületi aránya %	épületének legkisebb-legnagyobb épületmagassága (m)
Vi-1.1	SZ	2000	40	20	6,0-9,0
<b>Vi-1.2</b>	<b>K</b>	1000	<b>70</b>	10	4,5-15,0
Vi-1.3	SZ	5000	40	40	-6,0
Vi-2.1	Z	2000	75	10	6,0-9,0

SZ – szabadon álló, K-kialakult, Z – zárt sorú”

### 13. §

A Rendelet 53. § (4) bekezdésének helyébe a következő rendelkezés lép:

„(4) Az övezetben az egyes telkek kialakíthatóságának és beépíthetőségének paraméterei a következők:

AZ ÉPÍTÉSI TELEK					
övezeti Jele	beépítési módja	legkisebb kialakítható területe m <sup>2</sup>	legnagyobb beépítettsége %	minimális zöldfelületi aránya %	épületének legnagyobb épületmagassága (m)
Kb-sz-2	SZ	3000	5	30	3,6

SZ – szabadon álló”

### 14. §

A Rendelet 1. mellékletét képező SZT-1 és SZT-2 jelű szabályozási terv jelen rendelet 1. mellékletében jelölt tervezési területek szerint módosul.

### 15. §

Hatályát veszti a Rendelet

12. § (6) bekezdése
53. § (2) és (8) bekezdése

### 16. §

(1) Ez a rendelet a kihirdetését követő 15. napon lép hatályba.

(2) A rendelet rendelkezéseit a hatályba lépést megelőzően indult folyamatban lévő ügyekben is alkalmazni kell.

*Mellékletek a jegyzőkönyvhöz csatolva.*

### 3. napirend

#### FELNŐTT FOGORVOSI FELADATOK HELYETTESÍTÉSSEL TÖRTÉNŐ ELLÁTÁSÁRÓL SZÓLÓ 134/2014. SZÁMÚ KÉPVISELŐ-TESTÜLETI HATÁROZAT MÓDOSÍTÁSA

(Írásos előterjesztés a jegyzőkönyvhöz mellékelve.)

**Előterjesztő:** Polgármester  
**Előadó:** Közigazgatási osztályvezető

**Domonyi László polgármester** az előterjesztés szóbeli ismertetésére felkérte **Aszódiné Nedró Éva közigazgatási osztályvezetőt**.

**Aszódiné Nedró Éva közigazgatási osztályvezető** tájékoztatta a Képviselő-testületet, hogy dr. Kelemen Veronika az 1. számú felnőtt fogorvosi körzet működtetője 2017. március 1. napjától praxisjogot szerzett a bajai II. számú vegyes fogászati körzetre. Ezért az önálló orvosi tevékenységről szóló 2000. évi II. törvény végrehajtásáról szóló 313/2011. (XII.23.) Korm. rendelet 5. § (2) bekezdése szerint 2017. március 1. napjától dr. Kelemen Veronika, - mint az 1. számú felnőtt fogorvosi körzetben a praxis jogosultja – a praxisban a helyettesítésről maga gondoskodik úgy, hogy a bajai körzet mellett a kiskőrösi körzetben is ő látja el helyettesítéssel a fogászati feladatokat heti 11 órában 2017. szeptember 1. napjáig. Az előterjesztés ismertetéseként elmondta, hogy Kiskőrös Város Képviselő-testülete korábbi döntése alapján 2015. április 1. napjától a 2. számú felnőtt fogorvosi körzetet az Egészségügyi, Gyermekjóléti és Szociális Intézmény működteti, melynek helyettesítését 2016. október 1. napjától Dr. Kelemen Veronika és Dr. Szilágyi Sándor fogszakorvosok látták el. Dr. Kelemen Veronika fogszakorvos jelezte, hogy 2017. február 28. napjáig tudja a helyettesítési feladatokat ellátni. Dr. Szilágyi Sándor fogszakorvos úgy nyilatkozott, hogy 2017. március 1. napjától vállalja a 4. számú fogorvosi körzet helyettesítéssel történő ellátását.

**Aszódi Pál**, az Egészségügyi és Szociálpolitikai Bizottság elnöke, **Hirsch Imre**, az Ügyrendi és Összeférhetetlenségi Bizottság tagja, **Nikléczi Gábor**, a Pénzügyi Bizottság elnöke, **Pethő Attila**, a Költségvetési, Városfejlesztési és Mezőgazdasági Bizottság elnöke, valamint **Szedmák Tamás**, a Művelődési, Közköztatási és Sport Bizottság elnöke bizottságaik nevében a határozat-tervezet elfogadását javasolták.

Kérdés, hozzászólás nem volt, a polgármester a napirendi pont feletti vitát megnyitotta, majd hozzászólásra jelentkező nem lévén, lezárta és szavazásra bocsátotta a határozat-tervezetet.

A Képviselő-testület 11 „igen” szavazattal az alábbi határozatot hozta:

#### **14/2017. sz. Képv. test. hat.**

A felnőtt fogorvosi feladatok helyettesítéssel történő ellátásáról szóló 134/2014. számú képviselő-testületi határozat módosítása

#### **HATÁROZAT**

A Képviselő-testület a 134/2014. sz. Képviselő-testületi határozat 2-3. pontjait az alábbiak szerint módosítja:

„2. A Képviselő-testület felkéri az intézmény vezetőjét, hogy a 2. számú felnőtt fogorvosi körzet helyettesítéssel történő működtetéséhez a szükséges engedélyeket szerezzék be és a helyettesítést ellátó fogorvossal – Dr. Szilágyi Sándor fogszakorvossal - a feladat ellátása tárgyában a feladat-ellátási megállapodást kösse meg.

3. A Képviselő-testület felkéri a polgármestert, hogy az önkormányzat 2017. évi költségvetési rendeletét a fentieknek megfelelően nyújtsa be.”

**Felelős:** polgármester, Egészségügyi, Gyermekjóléti és Szociális Intézmény vezetője

**Határidő:** azonnal



#### 4. napirend

### A 4. SZÁMÚ FELNŐTT FOGORVOSI KÖRZET MŰKÖDTETÉSÉRŐL SZÓLÓ 157/2016. SZÁMÚ KÉPVISELŐ-TESTÜLETI HATÁROZAT MÓDOSÍTÁSA (Írásos előterjesztés a jegyzőkönyvhöz mellékelve.)

**Előterjesztő:** Polgármester  
**Előadó:** Közigazgatási osztályvezető

**Domonyi László** polgármester az előterjesztés szóbeli ismertetésére felkérte **Aszódiné Nedró Éva** közigazgatási osztályvezetőt.

**Aszódiné Nedró Éva közigazgatási osztályvezető** elmondta, hogy Kiskőrös Város Képviselő-testülete korábbi döntése alapján 2016. december 1. napjától a 4. számú felnőtt fogorvosi körzetet az Egészségügyi, Gyermekjóléti és Szociális Intézmény működteti, melynek helyettesítését Dr. Kelemen Veronika és Dr. Szilágyi Sándor fogszakorvosok látták el. Dr. Kelemen Veronika fogszakorvos jelezte, hogy 2017. február 28. napjáig tudja a helyettesítési feladatokat ellátni, Dr. Szilágyi Sándor fogszakorvos úgy nyilatkozott, hogy 2017. március 1. napjától vállalja a 4. számú fogorvosi körzet helyettesítéssel történő ellátását.

**Aszódi Pál**, az Egészségügyi és Szociálpolitikai Bizottság elnöke, **Hirsch Imre**, az Ügyrendi és Összeférhetetlenségi Bizottság tagja, **Nikléczi Gábor**, a Pénzügyi Bizottság elnöke, **Pethő Attila**, a Költségvetési, Városfejlesztési és Mezőgazdasági Bizottság elnöke, valamint **Szedmák Tamás**, a Művelődési, Közoktatási és Sport Bizottság elnöke bizottságaik nevében a határozat-tervezet elfogadását javasolták.

Kérdés, hozzászólás nem volt, a polgármester a napirendi pont feletti vitát megnyitotta, majd hozzászólásra jelentkező nem lévén, lezárta és szavazásra bocsátotta a határozat-tervezetet.

A Képviselő-testület 11 „igen” szavazattal az alábbi határozatot hozta:

#### **15/2017. sz. Képv. test. hat.**

A 4. számú felnőtt fogorvosi körzet működtetéséről szóló 157/2016. számú képviselő-testületi határozat módosítása

#### **HATÁROZAT**

A Képviselő-testület a 157/2016. sz. Képviselő-testületi határozat 7. pontját az alábbiak szerint módosítja:

„7. felkéri az Egészségügyi, Gyermekjóléti és Szociális Intézmény vezetőjét, hogy a 4. számú felnőtt fogorvosi körzet helyettesítéssel történő működtetéséhez a szükséges engedélyeket szerezzé be és a helyettesítést ellátó fogorvossal –Dr. Szilágyi Sándor fogszakorvossal - a feladat ellátása tárgyában a feladat-ellátási megállapodást kösse meg.

**Felelős:** polgármester, Egészségügyi, Gyermekjóléti és Szociális Intézmény vezetője  
**Határidő:** azonnal

## 5. napirend

### PÁLYÁZAT BENYÚJTÁSA A BETHLEN GÁBOR ALAPKEZELŐ ZRT. „TESTVÉR-TELEPÜLÉSI PROGRAMOK ÉS EGYÜTTMŰKÖDÉSEK” CÍMŰ PÁLYÁZATI FELHÍVÁSÁRA

(Írásos előterjesztés a jegyzőkönyvhöz mellékelve.)

**Előterjesztő:** Polgármester  
**Előadó:** Pályázati munkatárs

**Domonyi László polgármester** az előterjesztés szóbeli ismertetésére felkérte **dr. Polereczki Csilla Településüzemeltetési és fejlesztési csoportvezetőt**.

**dr. Polereczki Csilla Településüzemeltetési és fejlesztési csoportvezető** elmondta, hogy a Bethlen Gábor Alapkezelő Zrt. pályázatot hirdetett „Testvér-települési programok,, címmel. A pályázat célja Magyarország határain kívül élő magyarság szülőföldjén való boldogulásának, Magyarországgal való sokoldalú kapcsolatai ápolásának és fejlesztésének előmozdítása, magyar nemzeti azonosságtudata megerősítésének támogatása a testvér-települési együttműködések erősítése útján. Kiskőrös Város Önkormányzata Naszvad Községgel közösen kívánja a projektet megvalósítani. A pályázat keretein belül lehetőség van Magyarországon és a Kárpát-medence magyarok lakta települései közötti magyar-magyar kapcsolatokat ápolását és fejlesztését célzó testvér-települési programok és együttműködések támogatására. A pályázat 100 %-os támogatási intenzitású, 2,5 millió forint összeg pályázható meg a kiadások fedezetére.

**Aszódi Pál**, az Egészségügyi és Szociálpolitikai Bizottság elnöke, **Hirsch Imre**, az Ügyrendi és Összeférhetetlenségi Bizottság tagja, **Nikléczi Gábor**, a Pénzügyi Bizottság elnöke, **Pethó Attila**, a Költségvetési, Városfejlesztési és Mezőgazdasági Bizottság elnöke, valamint **Szedmák Tamás**, a Művelődési, Közoktatási és Sport Bizottság elnöke bizottságaik nevében a határozat-tervezet elfogadását javasolták.

Kérdés, hozzászólás nem volt, a polgármester a napirendi pont feletti vitát megnyitotta, majd hozzászólásra jelentkező nem lévén, lezárta és szavazásra bocsátotta a határozat-tervezetet.

A Képviselő-testület 11 „igen” szavazattal az alábbi határozatot hozta:

#### **16/2017. sz. Képv. test. hat.**

Pályázat benyújtása a Bethlen Gábor Alapkezelő Zrt. „Testvér-települési programok és együttműködések” című pályázati felhívására

#### **HATÁROZAT**

A Képviselő- testület

1. egyetért azzal, hogy Kiskőrös Város Önkormányzata pályázatot nyújtson be a Bethlen Gábor Alap terhére kiírt „Testvér-települési programok és együttműködések” című pályázati felhívásra maximum 2.500.000,- Ft összegű vissza nem térítendő támogatás igényléséhez.
2. egyetért azzal, hogy a projekt megvalósítása érdekében az önkormányzat együttműködési megállapodást kössön Naszvad (Nesvady) Községgel - a pályázati kérelem pozitív elbírálása esetén - a projekt közös megvalósítása érdekében.
3. felhatalmazza a polgármestert a pályázat benyújtásával és megvalósítással kapcsolatos valamennyi szükséges intézkedés, jognyilatkozat megtételére, az együttműködési szándéknyilatkozat és az együttműködési megállapodás, valamint nyertes pályázat esetén a Támogatási szerződés aláírására.

**Felelős:** polgármester  
**Határidő:** 2017. március 31. 14 óra

## 6. napirend

### PÁLYÁZAT BENYÚJTÁSA A BETHLEN GÁBOR ALAPKEZELŐ ZRT. „A MAGYAR KULTÚRÁÉRT ÉS OKTATÁSÉRT” CÍMŰ KÖZPONTI PÁLYÁZATI FELHÍVÁSÁRA (Írásos előterjesztés a jegyzőkönyvhöz mellékelve.)

**Előterjesztő:** Polgármester

**Előadó:** Pályázati munkatárs

**Domonyi László polgármester** az előterjesztés szóbeli ismertetésére felkérte **dr. Polereczki Csilla Településüzemeltetési és fejlesztési csoportvezetőt**.

**dr. Polereczki Csilla Településüzemeltetési és fejlesztési csoportvezető** elmondta, hogy a Bethlen Gábor Alapkezelő Zrt. pályázatot hirdetett „A magyar kultúráért és oktatásért” címmel. A pályázat célja Magyarország határain kívül élő magyarság szülőföldjén való boldogulásának, Magyarországgal való sokoldalú kapcsolatai ápolásának és fejlesztésének előmozdítása, magyar nemzeti azonosságtudatának megerősítése az oktatás és a kultúra támogatása által. Kiskőrös Város Önkormányzata Margitta Megyei Jogú Várossal közösen kívánja a projektet megvalósítani. A pályázat keretein belül lehetőség van a magyar közösség céljait szolgáló kulturális, oktatási és kutatási programok és a magyar közösség céljait szolgáló írott és elektronikus média, könyvkiadás támogatására. A pályázat 100 %-os támogatási intenzitású, 3 millió forint összeg pályázható meg a kiadások fedezetére.

**Aszódi Pál**, az Egészségügyi és Szociálpolitikai Bizottság elnöke, **Hirsch Imre**, az Ügyrendi és Összeférhetetlenségi Bizottság tagja, **Nikléczi Gábor**, a Pénzügyi Bizottság elnöke, **Pethő Attila**, a Költségvetési, Városfejlesztési és Mezőgazdasági Bizottság elnöke, valamint **Szedmák Tamás**, a Művelődési, Köznevelési és Sport Bizottság elnöke bizottságaik nevében a határozat-tervezet elfogadását javasolták.

Kérdés, hozzászólás nem volt, a polgármester a napirendi pont feletti vitát megnyitotta, majd hozzászólásra jelentkező nem lévén, lezárta és szavazásra bocsátotta a határozat-tervezetet.

A Képviselő-testület 11 „igen” szavazattal az alábbi határozatot hozta:

#### **17/2017. sz. Képv. test. hat.**

Pályázat benyújtása a Bethlen Gábor Alapkezelő Zrt. „A magyar kultúráért és oktatásért” című központi pályázati felhívására

#### **HATÁROZAT**

A Képviselő- testület

1. egyetért azzal, hogy Kiskőrös Város Önkormányzata pályázatot nyújtson be a Bethlen Gábor Alap terhére kiírt „A magyar kultúráért és oktatásért” című pályázati felhívásra maximum 3.000.000,- Ft összegű vissza nem térítendő támogatás igényléséhez.
2. egyetért azzal, hogy a projekt megvalósítása érdekében az önkormányzat együttműködési szándéknyilatkozatot tegyen Margitta (Marghita) Megyei Jogú Várossal közösen - a pályázati kérelem pozitív elbírálása esetén - a projekt közös megvalósítása érdekében.
3. felhatalmazza a polgármestert a pályázat benyújtásával és megvalósítással kapcsolatos valamennyi szükséges intézkedés, jognyilatkozat megtételére, az együttműködési szándéknyilatkozat és az együttműködési megállapodás, valamint nyertes pályázat esetén a Támogatási szerződés aláírására.

**Felelős:** polgármester

**Határidő:** 2017. február 16. 14 óra

## 7. napirend

### PÁLYÁZAT BENYÚJTÁSA AZ 1956-OS EMLÉKMŰ FELÚJÍTÁSÁRA (Írásos előterjesztés a jegyzőkönyvhöz mellékelve.)

**Előterjesztő:** Polgármester

**Előadó:** Településüzemeltetési és fejlesztési csoportvezető

**Domonyi László polgármester** az előterjesztés szóbeli ismertetésére felkérte **dr. Polereczki Csilla Településüzemeltetési és fejlesztési csoportvezetőt**.

**dr. Polereczki Csilla Településüzemeltetési és fejlesztési csoportvezető** elmondta, hogy a Közép- és Kelet-európai Történelem és Társadalom Kutatásáért Közalapítvány pályázatot hirdet az antikommunista forradalmat és szabadságharcot felidéző, a hősöknek és áldozatoknak emléket állító úgynevezett „Büszkeségpontok” kialakítására. A kiírás keretében támogatható meglévő emlékművek felújítása, új emlékművek állítása, meglévő táblák renoválása, tisztítása, helyreállítása, az 1956-os forradalom és szabadságharc helyi hőseinek emléket állító új emléktáblák készítése és elhelyezése, közterületek elnevezése és/vagy átnevezése kapcsán utcatáblák készítése, emlékszobák, kiállítások létrehozása, amelyeken keresztül a települések megemlékezhetnek a helyi kötődésű antikommunista hőseikről, különös tekintettel az ellenállás és az 1956-os forradalom és szabadságharc kiemelkedő alakjairól. A támogatás formája vissza nem térítendő támogatás, előfinanszírozás formájában, Kiskőrös Város Önkormányzata meglévő emlékmű felújítására kíván pályázatot benyújtani bruttó 2.453.000 forint összegű támogatás elnyerése érdekében.

**Aszódi Pál**, az Egészségügyi és Szociálpolitikai Bizottság elnöke, **Hirsch Imre**, az Ügyrendi és Összeférhetetlenségi Bizottság tagja, **Nikléczy Gábor**, a Pénzügyi Bizottság elnöke, **Pethő Attila**, a Költségvetési, Városfejlesztési és Mezőgazdasági Bizottság elnöke, valamint **Szedmák Tamás**, a Művelődési, Közoktatási és Sport Bizottság elnöke bizottságaik nevében a határozat-tervezet elfogadását javasolták.

Kérdés, hozzászólás nem volt, a polgármester a napirendi pont feletti vitát megnyitotta, majd hozzászólásra jelentkező nem lévén, lezárta és szavazásra bocsátotta a határozat-tervezetet.

A Képviselő-testület 11 „igen” szavazattal az alábbi határozatot hozta:

#### **18/2017. sz. Képv. test. hat.**

Pályázat benyújtása az 1956-os emlékmű felújítására

### HATÁROZAT

A Képviselő- testület

1. egyetért a kiskőrösi 2661 hrsz-ú közterületen elhelyezkedő 56-os emlékmű felújításával, amelynek összköltsége bruttó 2.453.000,- Ft.
2. egyetért azzal, hogy Kiskőrös Város Önkormányzata pályázatot nyújtson be a Közép- és Kelet-európai Történelem és Társadalom Kutatásáért Közalapítvány által kiírt, KKETTKK-56P-02 jelű, „Büszkeségpontok” című pályázati felhívásra bruttó 2.453.000,- Ft összegű vissza nem térítendő forrás elnyerésére.
3. felhatalmazza a polgármestert a pályázat benyújtásával és megvalósítással kapcsolatos valamennyi szükséges intézkedés, jognyilatkozat megtételére, valamint nyertes pályázat esetén a Támogatási szerződés aláírására.


**Felelős:** polgármester  
**Határidő:** azonnal

További hozzászólás nem volt, így **Domonyi László polgármester** az ülést 07.45 órakor bezárta.

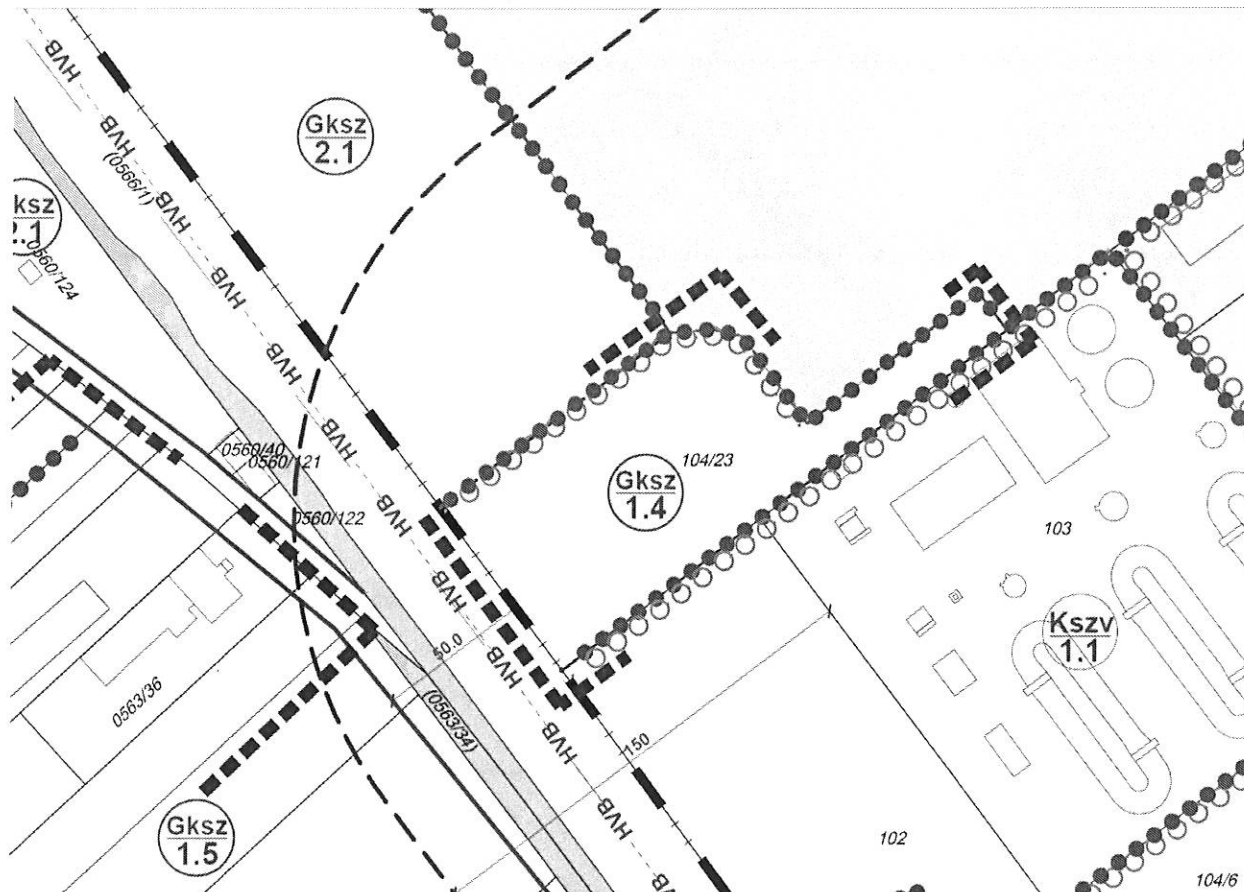
  
Domonyi László  
polgármester

Kmf.

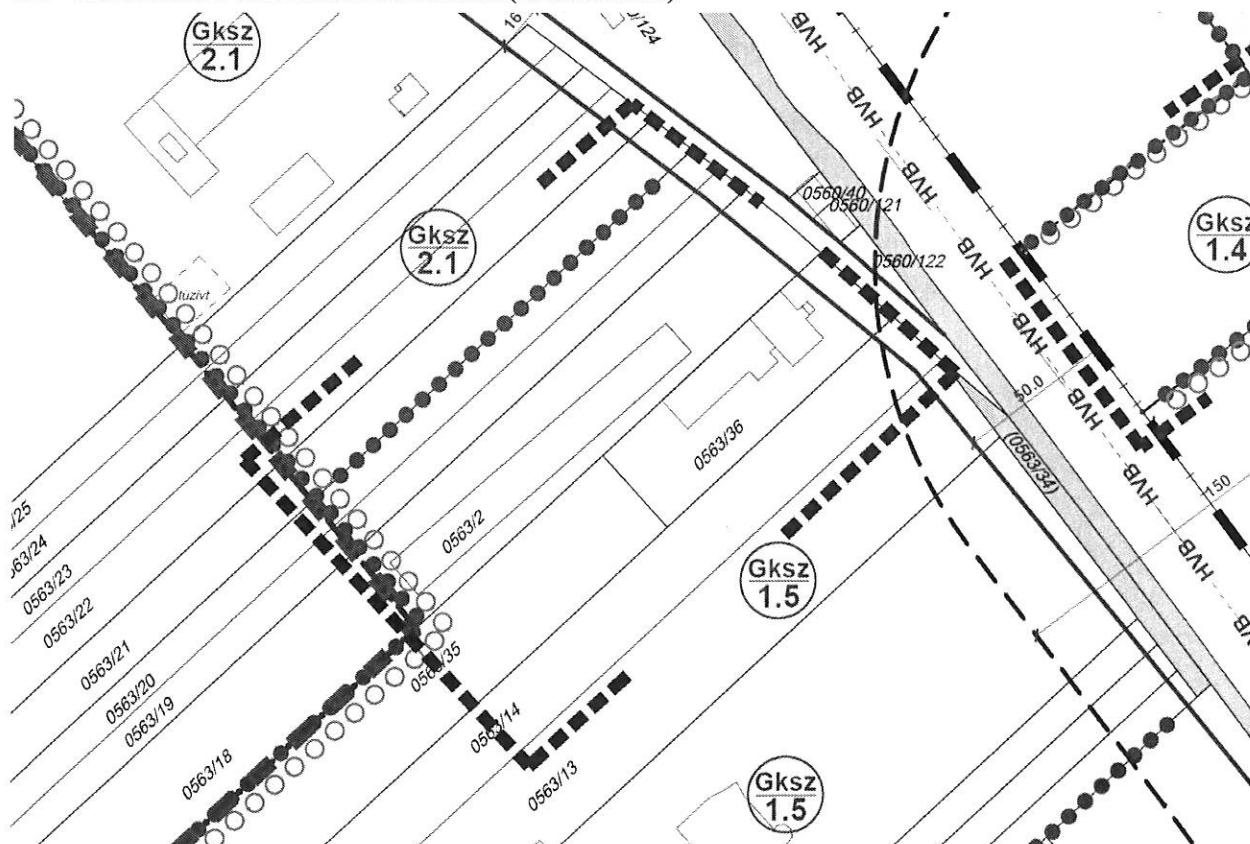


  
dr. Turán Csaba  
jegyző

1.1 Tűzoltólaktanya övezetének korrekciója (2. módosítás)

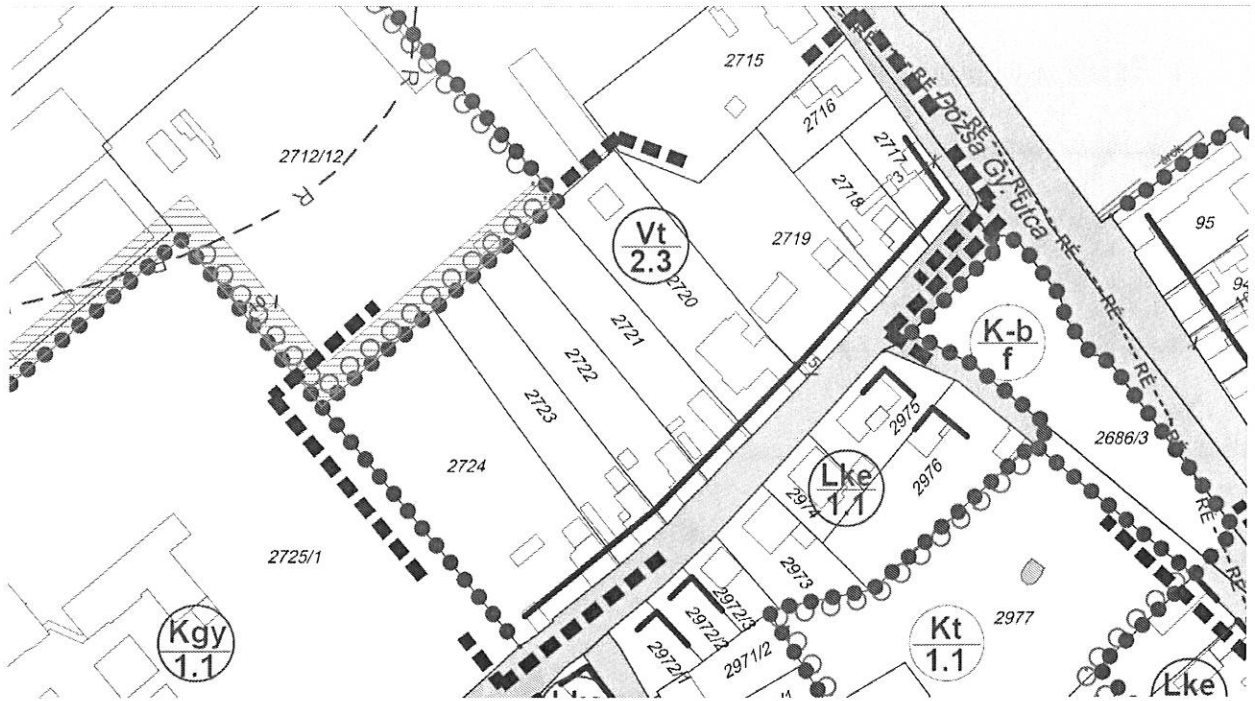


1.2 0563/18 hrsz. övezethatár módosítása (3. módosítás)

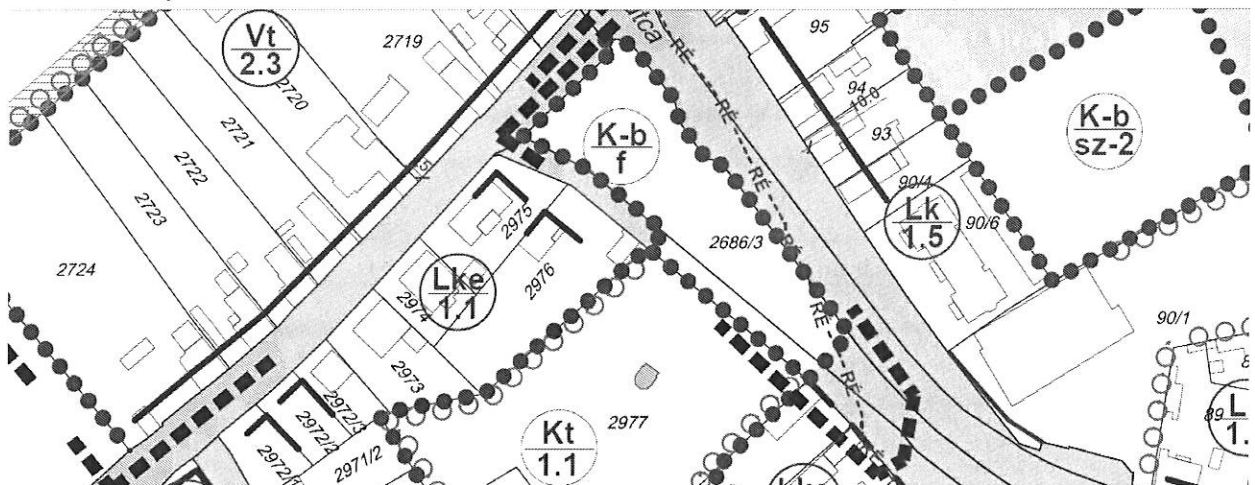




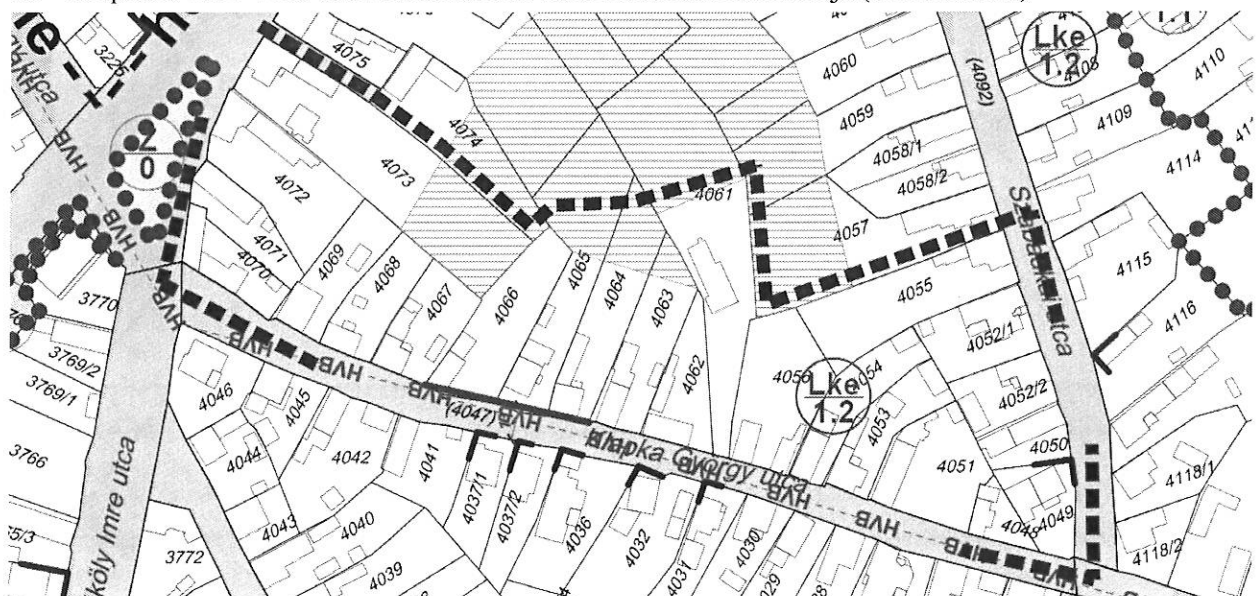
1.3 Erdőtelki út mentén szabályozási szélesség módosítása (4. módosítás)



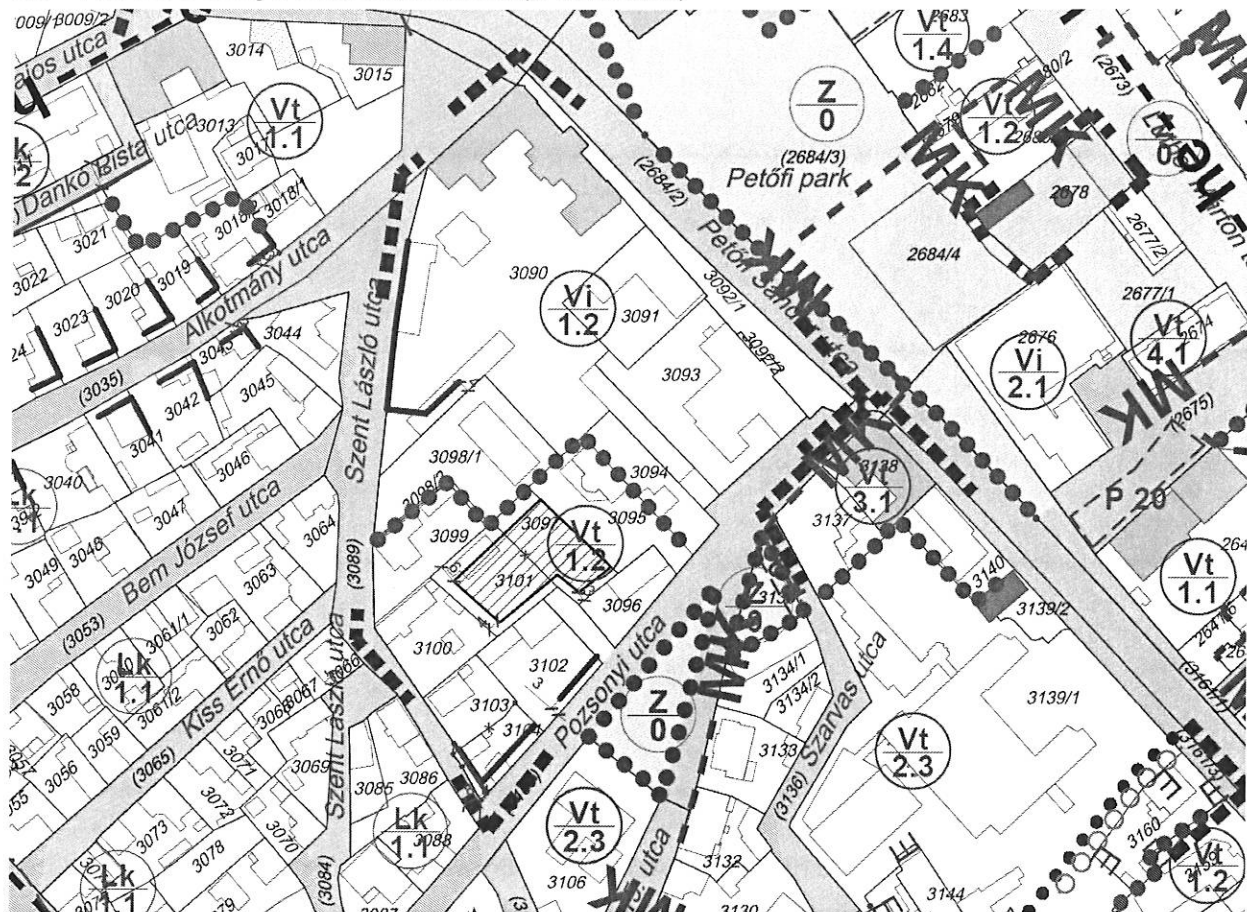
1.4 Dózsa Gy. úti temető előtti téren a 2686/3 hrsz-ú Kb-f határának módosítása (5. módosítás)



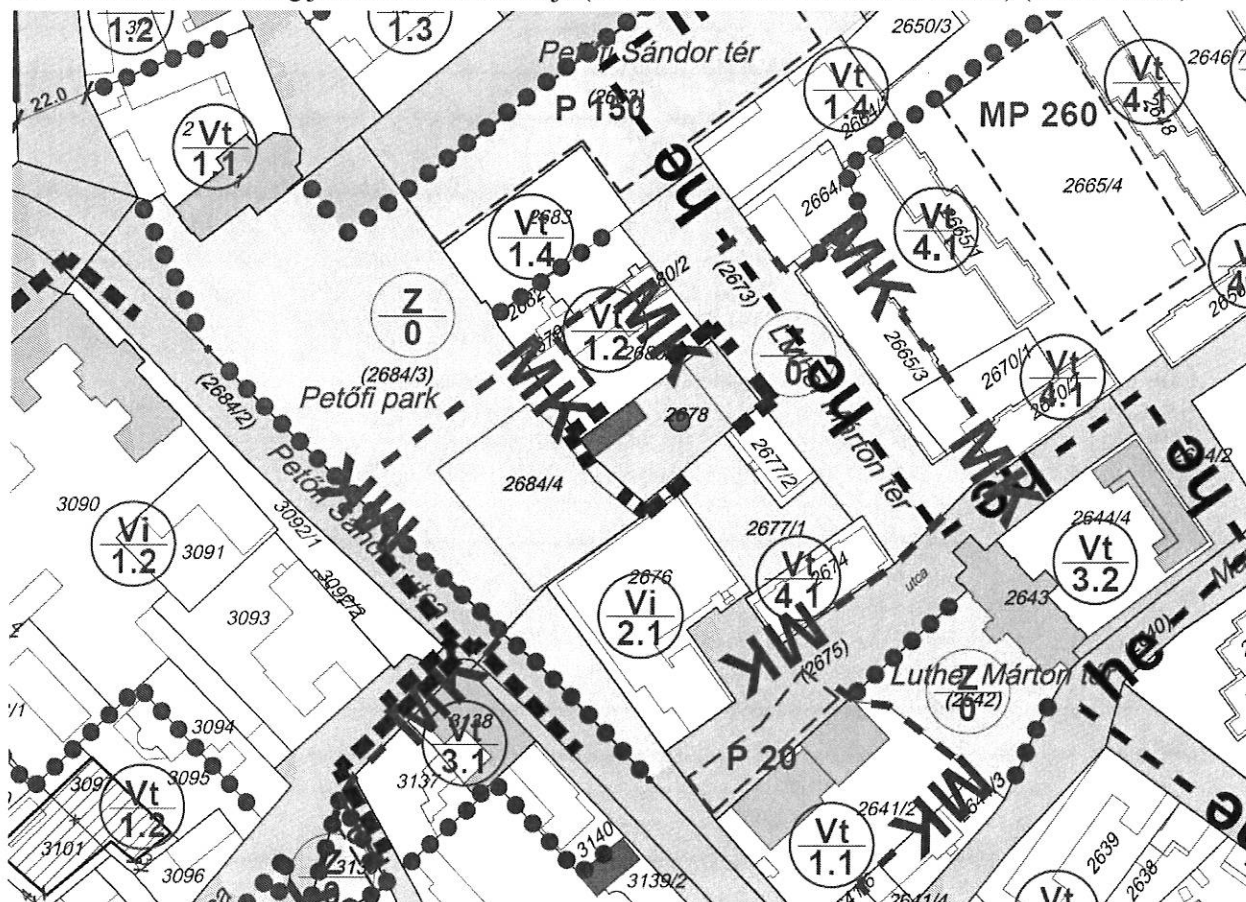
1.5 Klapka u. 4064-4066 hrsz-ú telkeknél az utcai telekhatár korrekciója (6. módosítás)



1.6 Városháza tömbjét érintő módosítások (7. módosítás)



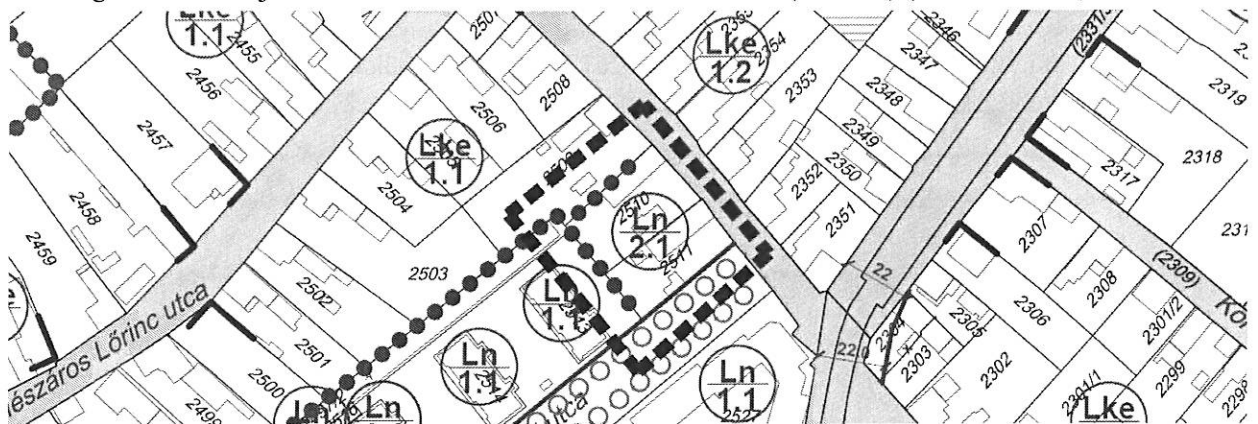
1.7 Műemléki védettség jelölésének korrekciója (2678 hrsz. Petőfi szülőház és szobor) (8. módosítás)



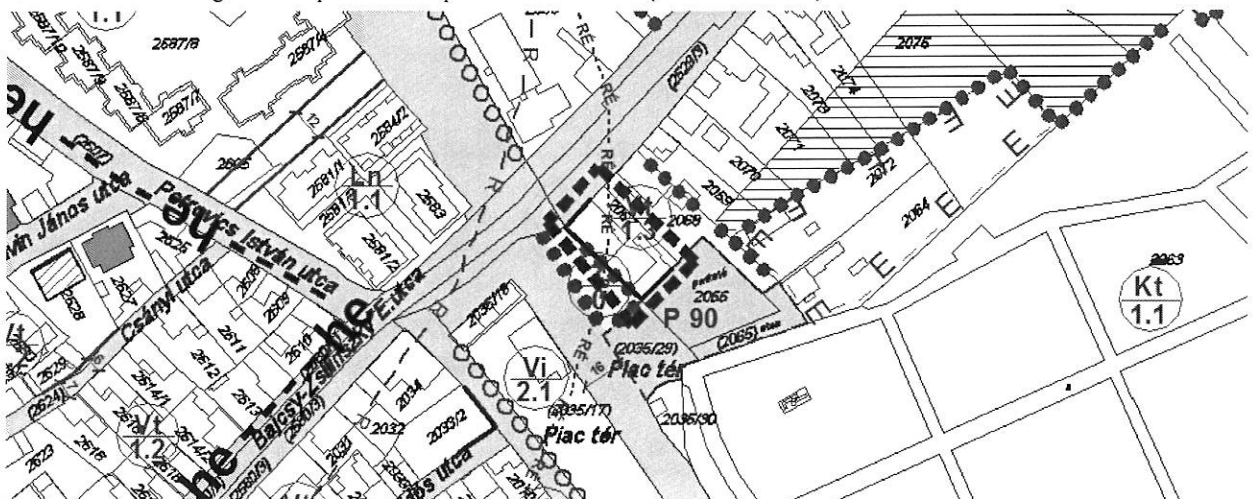
1.8 Petőfi Sándor Iskola tömbjében a beépítetlen területek övezetének módosítása (9. módosítás)



1.9 Liget utca - Damjanich u. 2510 és 2511 hrsz. telkek átsorolása (Lke>Ln) (10. módosítás)

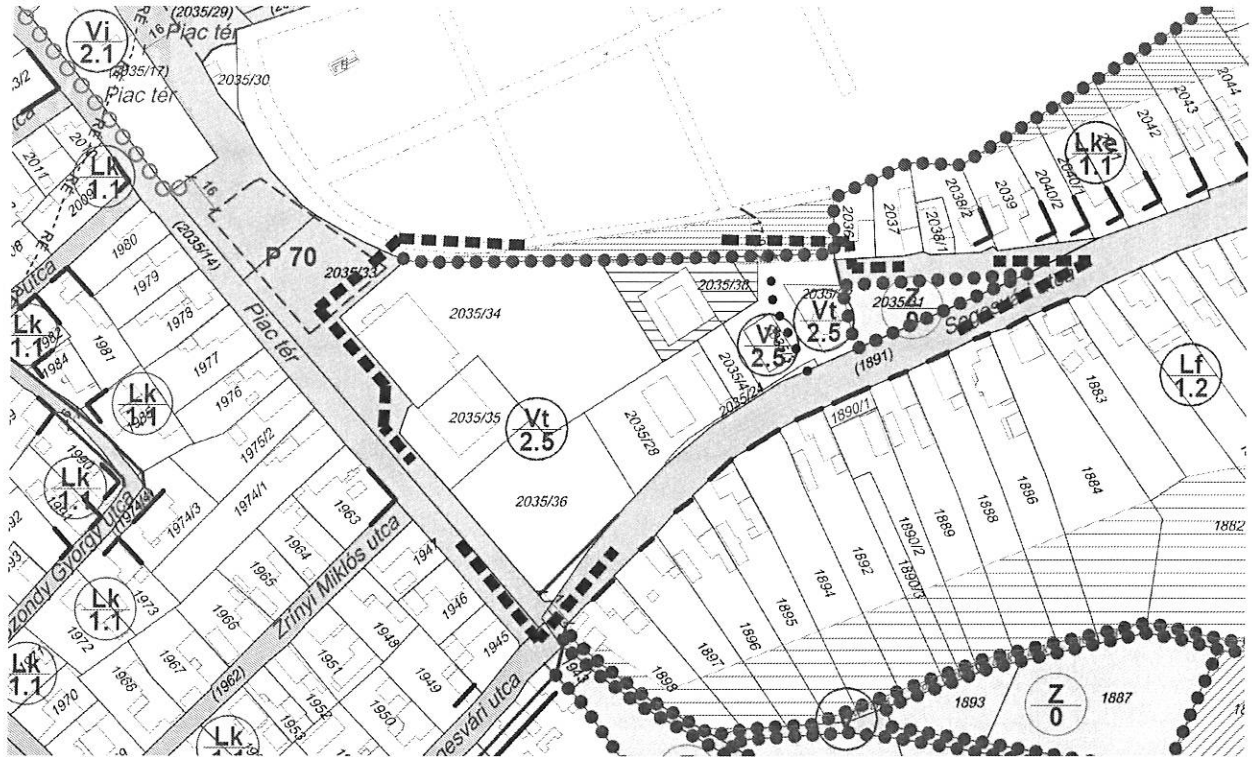


1.10 2067 hrsz-ú ingatlan beépítéséhez kapcsolódó korrekció (11.1 módosítás)

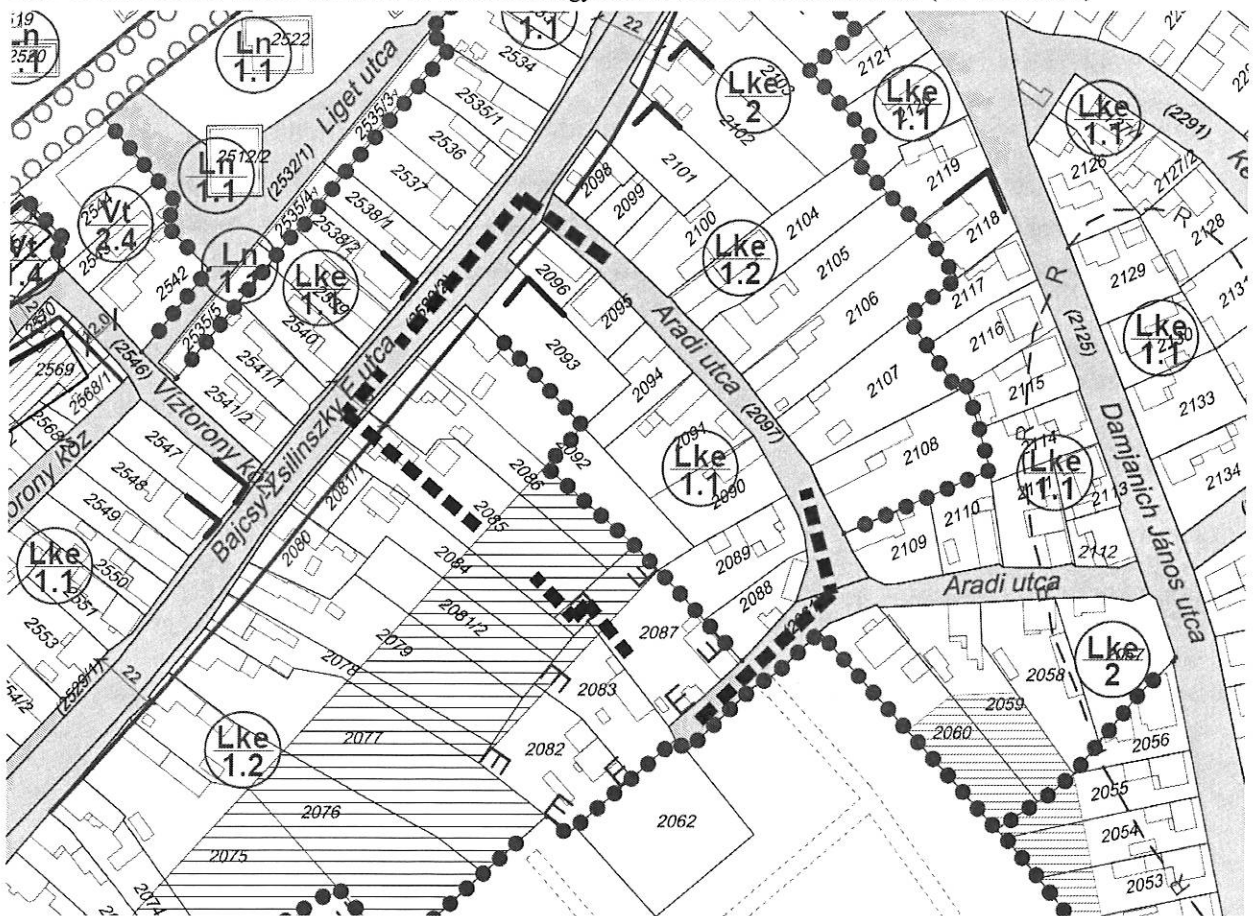




1.11 2035/32 hrsz-ú ingatlan mögötti út megszüntetése, gyalogos kapcsolat jelölése (11.2 módosítás)



1.12 Temető mellett a 2090-2092 hrsz-ú telekrészek egyesítését lehetővé tevő módosítás (12. módosítás)





## BELTERÜLETI SZABÁLYOZÁSI TERVLAP JELMAGYARÁZAT

KÖTELEZŐ SZABÁLYOZÁSI ELEMEK	
	SZABÁLYOZÁSI VONAL (TERVEZETT KÖZTERÜLETI TELEKHATÁR)
	SZABÁLYOZÁSI SZÉLESSÉG
	ÉPÍTÉSI ÖVEZET, ÖVEZET HATÁRA
	ÉPÍTÉSI ÖVEZET, ÖVEZET JELE
	KÖTELEZŐ MEGSZÜNTETŐ JEL
	ÉPÍTÉSI HELY
	ÉPÍTÉSI VONAL
	KÖTELEZŐ FÁSÍTÁS
	A TELEK BE NEM ÉPÍTHETŐ RÉSZE
	A TELEK ZÖLDFELÜLETKÉNT FENNTARTANDÓ RÉSZE (HÉSZ 16. § (5) bek. szerint feloldható)
	HELYI VÉDELEM ALATT ÁLLÓ ÉPÍTMÉNY
	BONTÁS ESETÉN A HÉSZ 21.§ (5) BEK. SZERINT DOKUMENTÁLANDÓ ÉPÜLET
	HELYI ÉRTÉKVÉDELMI TERÜLET HATÁRA
	ELŐVÁSÁRLÁSI JOGGAL TERHELT TERÜLET HATÁRA
	A TERVLAPON SZABÁLYOZOTT TERÜLET HATÁRA
TERÜLETFELHASZNÁLÁS	
BEÉPÍTÉSRE SZÁNT ÉPÍTÉSI ÖVEZETEK	
	Ln - NAGYVÁROSIS LAKÓTERÜLET
	Lk - KISVÁROSIS LAKÓTERÜLET
	Lke - KERTVÁROSIS LAKÓTERÜLET
	Lf - FALUSIS LAKÓTERÜLET
	V1 - TELEPÜLÉSKÖZPONT TERÜLET
	V1 - INTÉZMÉNY TERÜLET
	Gksz - KERESKEDELMI, SZOLGÁLTATÓ TERÜLET
	Üü - ÜDÜLŐHÁZAS TERÜLET
	Üh - HÉTVÉGIHÁZAS TERÜLET
	K - KÜLÖNLEGES TERÜLET
	Kgy - GYÓGYTURISZTIKAI TERÜLET
	Ksp - SPORTTERÜLET
	Ksz - SZABADIDŐ KÖZPONT
	Kv - VÁSÁRTÉR
	Kt - TEMETŐ
	Kszv - SZENNYVÍZTISZTÍTÓ TELEP
BEÉPÍTÉSRE NEM SZÁNT ÖVEZETEK	
	K - KÜLÖNLEGES TERÜLET
	Kb-sz - SZABADIDŐKÖZPONT
	Kb-f - FÁSÍTOTT KÖZTÉR, SÉTÁNY
	K - KÜLÖNLEGES TERÜLET
	KÖK - KÖZÚTI KÖZLEKEDÉSI ÉS KÖZMŰ TERÜLET
	KÖK - VASÚTI KÖZLEKEDÉSI TERÜLET
	Z - ZÖLDTERÜLET - KÖZPARK
	Ev - VÉDELMI CÉLÚ ERDŐTERÜLET
	Máb - ÁLTALÁNOS BORVIDÉKI MEZŐGAZDASÁGI TERÜLET
	Mko - KORLÁTOZOTT HASZNÁLTATÓ MEZŐGAZDASÁGI TERÜLET
	V - VÍZGAZDÁLKODÁSI TERÜLET - vízmeder, csatoma, vízállás
	Vv - VÍZGAZDÁLKODÁSI TERÜLET - vízmű

MÁS JOGSZABÁLY ÁLTAL ELRENDELTE SZABÁLYOZÁSI ELEMEK	
	VÉDŐTERÜLET HATÁRA
	ORSZÁGOS MŰEMLEKI VÉDELEM ALATT ÁLLÓ ÉPÜLET
	MŰEMLEKI KÖRNYEZET HATÁRA (EX LEGE)
	RÉGÉSZETI LELEŐHELY HATÁRA
	RÉGÉSZETI ÉRDEKŰ TERÜLET HATÁRA
	VILÁGÖRÖKSÉGI VÁROMÁNYOS HELYSZÍN TERÜLETE
	ORSZÁGOS JELENTŐSÉGŰ TERMÉSZETVÉDELMI TERÜLET "EX LEGE" VÉDETT LÁP HATÁRA
	VÍZBÁZIS HIDROGEOLÓGIAI VÉDŐIDOM "B" ZÓNA HATÁRA
JAVASOLT SZABÁLYOZÁSI ELEMEK	
	IRÁNYADÓ TELEKHATÁR
	MEGSZÜNTETŐ JEL
	TERVEZETT GYALOGÚT
	KÖZHASZNÁLTATÓ PARKOLÓ TERÜLETE MAX. PARK.HELÝ SZÁMMAL
	MÉLYGARÁZS TERÜLETE MAX. PARKOLÓHELY SZÁMMAL
	HELYI VÉDELEMRE JAVASOLT FASOR
	HELYI VÉDELEMRE JAVASOLT FA
TÁJÉKOZTATÓ ELEMEK	
	FÖLDRÉSZLET HATÁR ÉS HELÝRAJZISZÁM
	ÉPÜLET
	MEGLÉVŐ BELTERÜLET HATÁR
	TERVEZETT BELTERÜLET HATÁR

Koszorú Lajos

TT1 01-1346