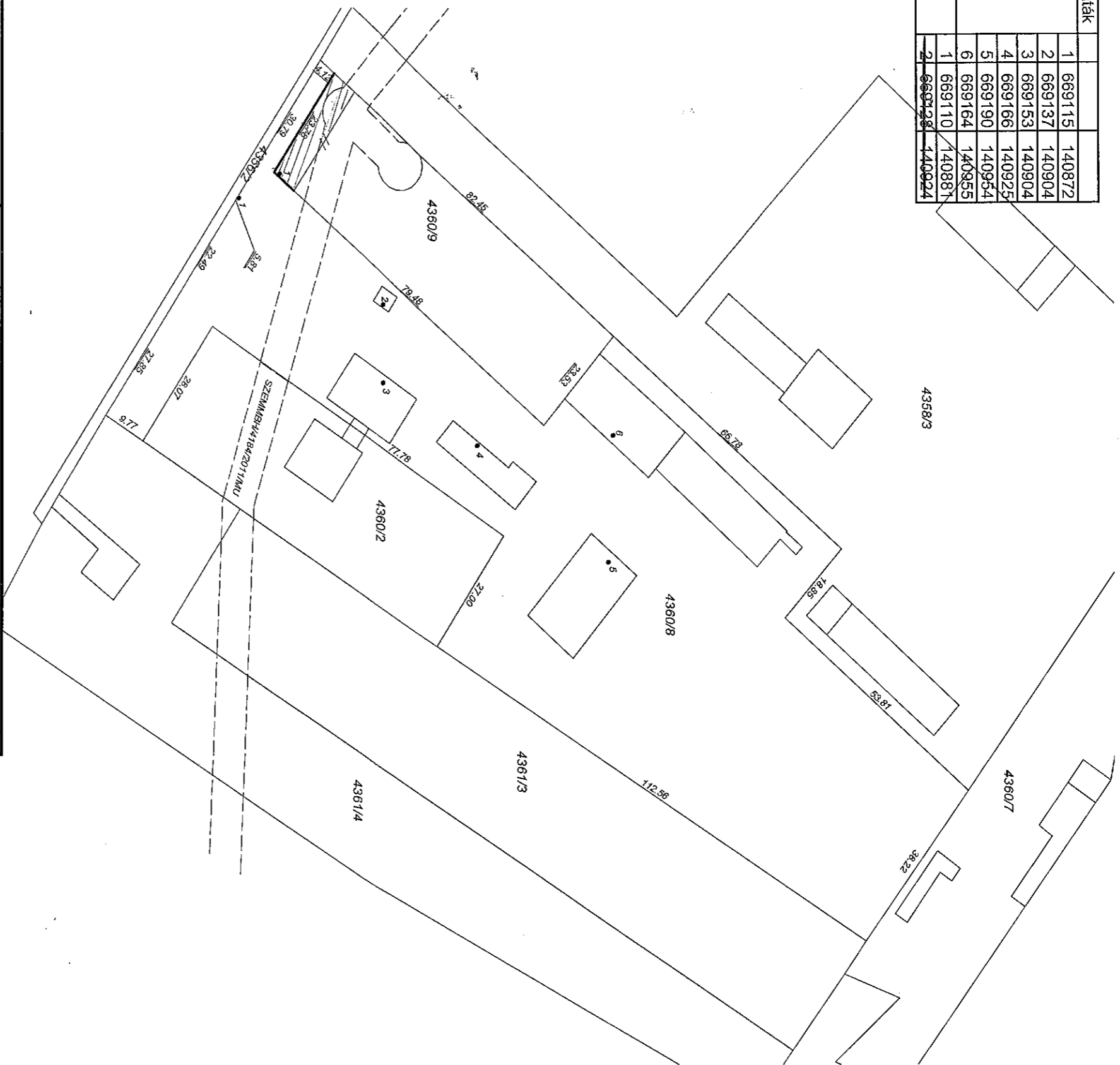


# VÁLTOZÁSI VÁZRAJZ

a 4360/8 és 4360/9 hrsz-ú földrészletek határrendezéséről


Címkoordináták			
4360/8	1	669115	140872
	2	669137	140904
	3	669153	140904
	4	669166	140925
	5	669190	140954
	6	669164	140955
4360/9	1	669110	140881
	2	669128	140924




Változás előtti állapot						Változás utáni állapot							
Helyrajzi szám	Alrészlet		Ö	ha, m2	AK	Helyrajzi szám	Alrészlet		Ö	ha, m2	AK	Szolgáltatni és egyéb jogok	megjegyzés
	jel	műv. ág					jel	műv. ág					
1	2	3	4	5	6	7	8	9	10	11	12	13	14
4360/8		kivett telephely és adóállomás		0,9576		4360/8		kivett telephely és adóállomás		0,9448		Vezetékes DÉMÁSZ HÁLÓZATI ELOSZTÓ KFT 238 m2 SZEMMÉRŐI/194/2011/MUL	
4360/9		kivett beépítetlen terület		0,1799		4360/9		kivett beépítetlen terület		0,1927		Vezetékes DÉMÁSZ HÁLÓZATI ELOSZTÓ KFT 324 m2 SZEMMÉRŐI/194/2011/MUL	
				1,1375						1,1375			

A változás akaratunknak megfelelően történt.

Kiskőrös, 2017. 06. 30.

Készítő:   
 Kelemen Pál  
 Földmérő ig. sz. 17048  
 Kőrösi Földmérő Iroda Kft  
 6200 Kiskőrös, Bajlars u. 27.  
 Adatszám: 11747061-203

Működés tanúsító:   
 Kelemen Pál  
 Ing. rend. mhn. száma: 1548/1998

A helyrajzi számozás és területszámítás helyes. Ez a záradék a keltezési számtól egy évig hatályos, későbbi felhasználás előtt a vázrajzot újra záradékolni kell.

Kiskőrös, 2017. .... hó ..... nap

P.H.

Záradékoló .....  
 Ing. rend. mhn. száma: .....

*Handwritten note:* melléklet az előző paragrafhoz