

Melléklet az előterjesztéshez

**Stubner Józsefné**  
Földmérés térképész  
6237 Kecel Sás. u. 9.sz.  
20/421 4436

**Kiskörös belterület**  
Adatszolgáltatás iktatószáma: 2 / 1055 / 2016

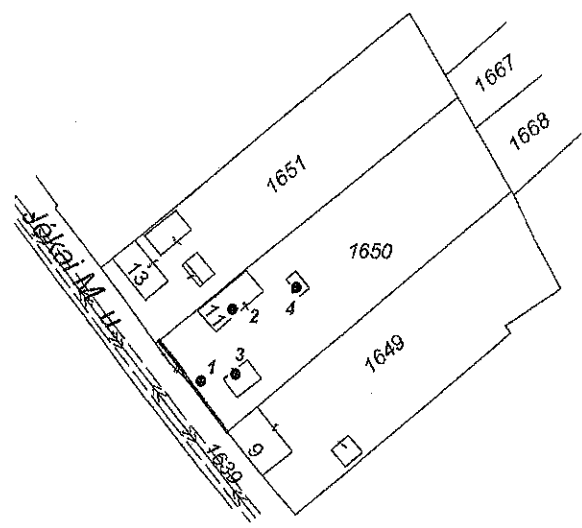

Az előterjesztés a...  
határozatképesen fogadják...  
hozza tartozó változást...  
omlokásától számított egy évig hatályos.

Msz: 1 / 2017  
16/12/2017

# Változási vázrajz

az 1639 és 1650 hrsz-ú. földrészteltek határ rendezéséről

M = 1:2000 m



CÍMKOORDINÁTÁK:

psz.	Y	X
1	668 642	142 548
2	668 653	142 567
3	668 654	142 550
4	668 670	142 573

Változás előtti állapot						Változás utáni állapot							Megjegyzés
Hrsz	Alrészlet			Terület ha. m <sup>2</sup>	AK	Hrsz	Alrészlet			Terület ha. m <sup>2</sup>	AK	Szolgalmi és egyéb jogok	
	jel	műv. ága	Min.o.				jel	műv. ága	Min.o.				
1	2	3	4	5	6	7	8	9	10	11	12	13	14
1639		kiv.közter		0.3479	-	1639		kiv.közter		0.3498	-	45197/2003.12.11.vezjog. 6200 Kiskörös Petőfi S tér 10-11 sz Kiskörösi Kábel TV Kft. EDF DÉMÁSZ HE. Kft vezjog 6724 Szeged Kossuth L.u.64-66 1026 m2. VM-034/2010	
1650		kiv.3gép.ud.		0.2954	-	1650		kiv.3gép.ud.		0.2935	-		
Összesen:				0.6433						0.6433			

A változás akaratunknak megfelelően történt:

*Polneréchi László*

A helyrajzi számozás és területszámítás helyes. Ez a záradék a keltezésétől számított egy évig hatályos, későbbi felhasználás előtt a vázrajzot újra záradékoltatni kell.

Kecel 2017. 01. 22. nap


Készítő: *Stubner Józsefné*  
Földmérő ig. száma: 4320/2013

**STUBNER JÓZSEF FÖLDMÉRŐ**  
Eng.sz.: 4320/2013  
6237 Kecel, Sás u. 9.

Minőséget tanúsító: *fls E*  
Ina rend min szám: 4109/1005

2017 FEBR 07

Kiskörös, 2017. február 7. nap



Záradékoló: *Körmöcsy*  
Ina rend min szám: 2206/2016

**HIRSCH GYULA**  
ingatlanrendező földmérő  
Eng.sz.: 4109/1995  
9414 Pirtó, Tánács M.u.42.